

SITO 38

Il toponimo Arma è uno dei più noti e frequenti nell'ambito territoriale della Liguria di Ponente. Deriva dalla lingue ligure preromana e significa "grotta" o meglio "riparo sotto roccia incavata", riferito dalla nota studiosa Giulia Petracco Sicardi. L'acrocoro della grotta dell'Arma si trova però nel Comune di San Remo in forza di una dipendenza da Bussana, definita nel XIII secolo.

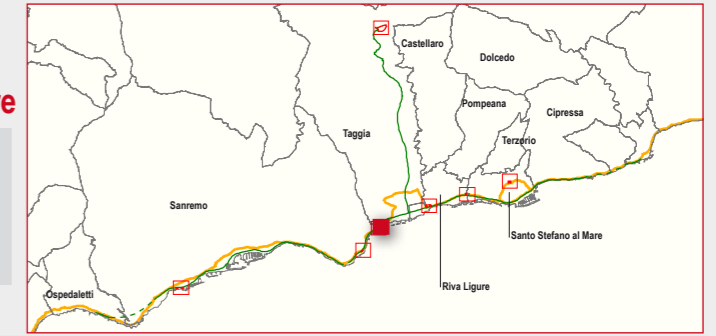
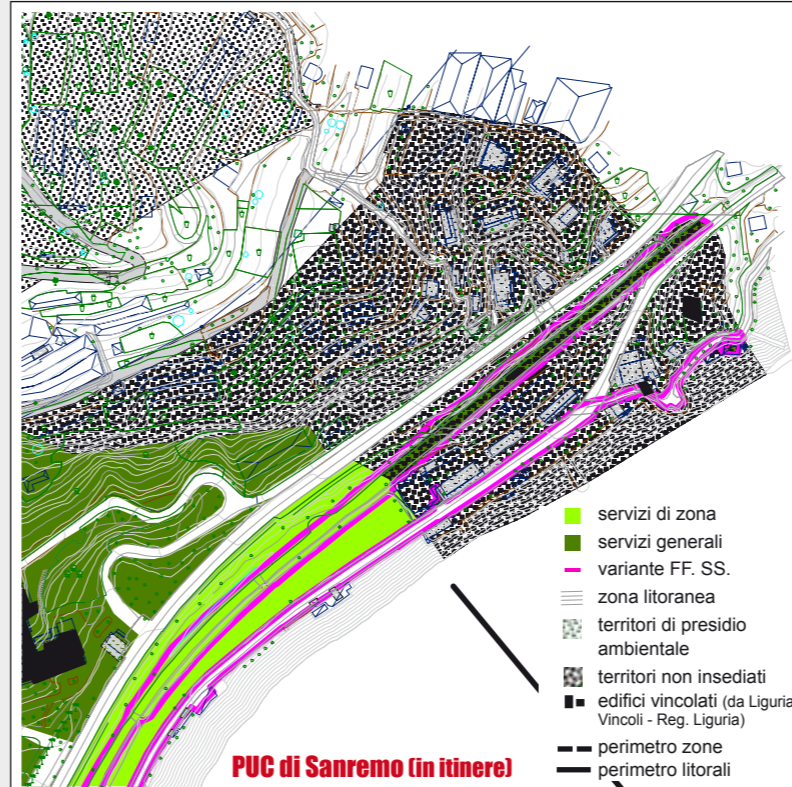
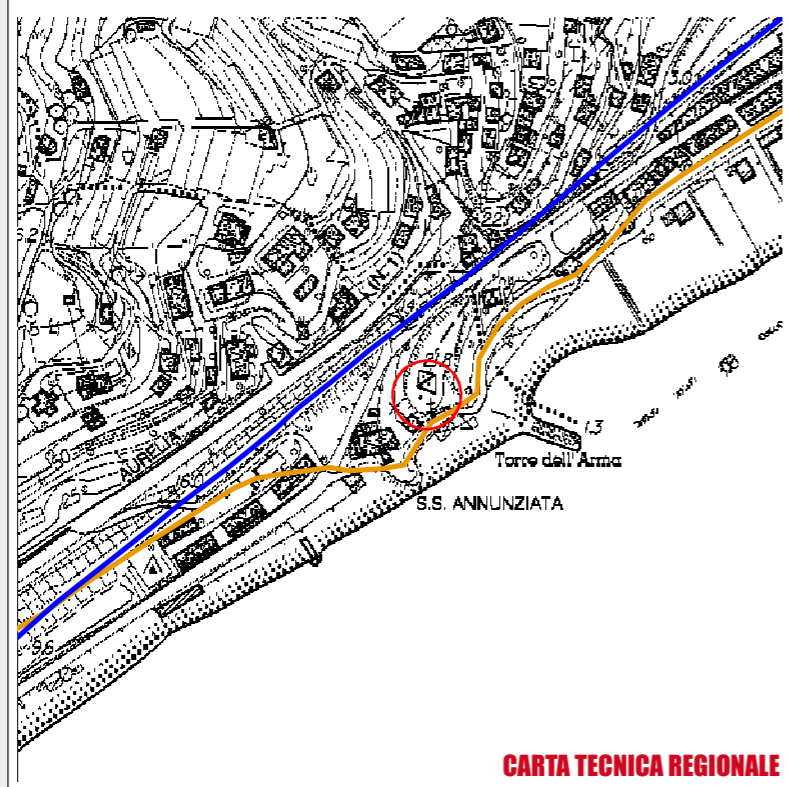
Vi si trova la grotta in forma di riparo scavato nella puddinga, e una vicenda di insediamenti umani costantemente presenti su di un arco di tempo lunghissimo. La zona è stata scavata dal XIX secolo in avanti con fondamentali ricerche iniziate con l'Isotti nel 1961-1963. Il sito è uno dei più interessanti luoghi di ricerca archeologica in ambito europeo ed in grado di richiamare l'attenzione di studiosi di fama mondiale, come Henry De Lumley.

L'occupazione del luogo parte ai limiti del Paleolitico Inferiore, circa 100.000 anni fa, quando nella zona il clima era caldo, e prosegue con le glaciazioni, ove la condizione climatica permetteva l'insediamento. Il dato scientifico eclatante è la riconosciuta presenza dell'Uomo di Neanderthal, durante il Paleolitico Medio, circa 80.000 anni fa, in analogia a quanto riscontrato, ad esempio, nell'area dei Balzi Rossi. I reperti, fino a quelli di età romana presso la torre cinquecentesca, sono conservati presso il Museo Civico di San Remo.

GROTTA DELL'ARMA E ACROCORO DELLA GROTTA DELL'ARMA Comune di San Remo in adiacenza al Comune di Taggia

Tratto da Ospedaletti a San Lorenzo al Mare

INDIVIDUAZIONE DEL SITO



Situazione:

Scavata e materiale ordinato o in studio presso il Museo Civico Pinacoteca di San Remo. Scavi già coordinati dal prof. Henry de Lumley, con supporto sezione San Remo Istituto Internazionale di Studi Liguri (Massimo Ricci). Sito di massima importanza diacronica. Esistono idee progettuali di parco archeologico.

Responsabile di zona:

SBA Luigi Gambaro.

Proprietà:

Parrocchia di Bussana per la cappella all'interno della grotta; proprietà privata.

note progettuali

