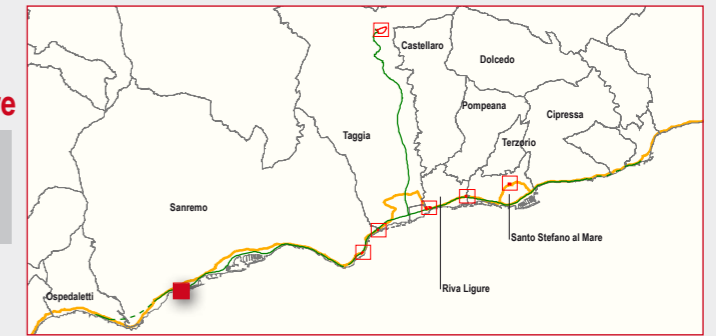


# SITO 32

Tratto da Ospedaletti a San Lorenzo al Mare

## VILLA ROMANA DELLA FOCE - Comune di San Remo



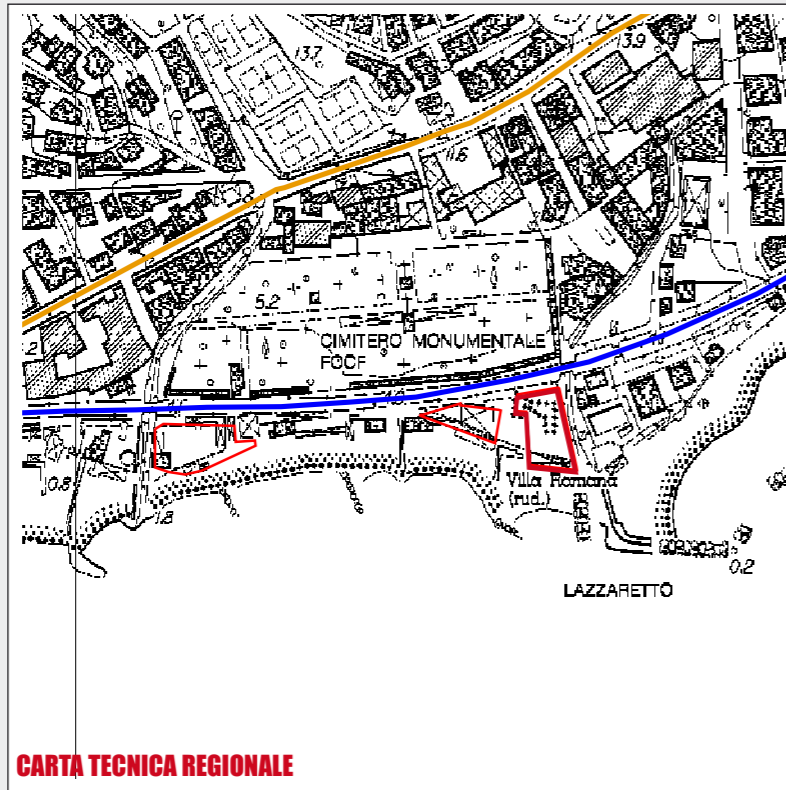
Quanto rimane di una villa sicuramente di cospicue dimensioni si trova oggi a meridione del cimitero monumentale della Foce, sotto la linea occupata già dalla ferrovia ed oggi dalla pista ciclabile.

Anche se nota dal XVII secolo, i primi studi furono eseguiti dal Barocelli nel 1925 e seguiti da altri legati alla figura di Nino Lamboglia. Il terreno interessato dal vincolo archeologico è comunque molto esteso.

Si conserva ben visibile la struttura termale, con vasche e resti di impianto di forno per conduzione di aria calda e riscaldamento dell'acqua. Interessante anche il sistema dei condotti e degli scarichi.

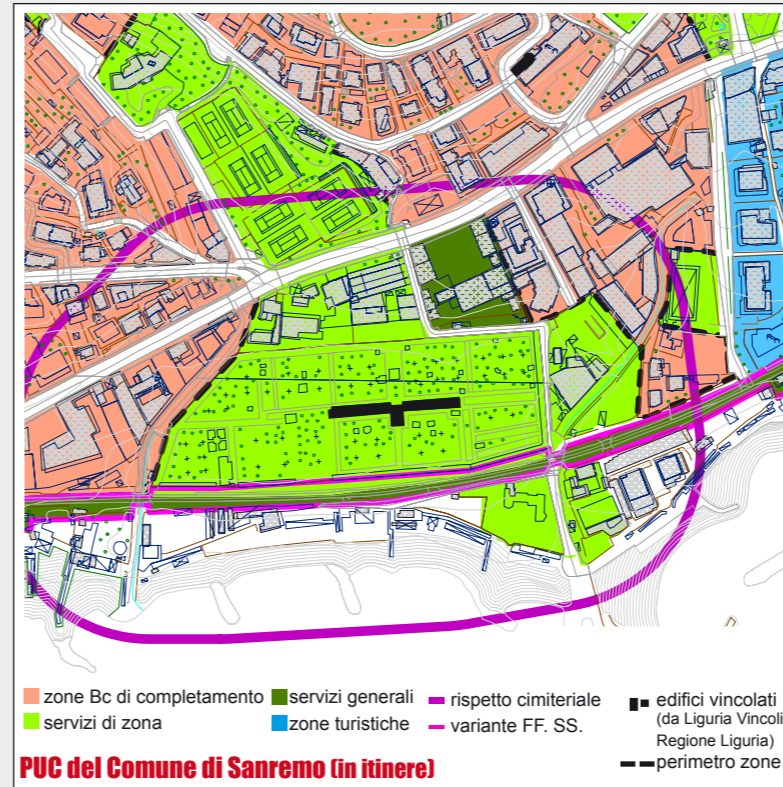
La presenza di una struttura termale, tra l'altro a pochi passi da un approdo, fa comprendere che ci si trova di fronte ad una dimensione di villa di notevole importanza.

### INDIVIDUAZIONE DEL SITO *Progettare l'accessibilità e la fruibilità dei siti archeologici e delle altre risorse culturali presenti*



CARTA TECNICA REGIONALE

Fonte: Aree a vincolo archeologico - Liguria Vincoli - Regione Liguria



PUC del Comune di Sanremo (in itinere)



ORTOFOTO



**Situazione:** scavata, fruibile, ampio vincolo archeologico nelle circostanze, cinta e aperta al pubblico in particolari occasioni. Presenza di pannelli. Presenza di materiale didattico in uso al Museo Civico Pinacoteca di San Remo, coordinato dalla prof. Maura Medri. Responsabile di zona SBA Luigi Gambaro.

**Proprietà:** Stato e in parte Comune di San Remo (vincolo archeologico molto esteso verso Ponente).

### note progettuali

